

ROMÂNIA
JUDEȚUL VRANCEA
CONSILIUL LOCAL PANCIU

HOTĂRÂREA NR. 98

Din 12 OCTOMBRIE 2010

Privind: trecerea din domeniul public in domeniul privat al orasului Panciu a unei suprafete de 6,00 mp situate in intravilan in vederea inchirierii prin licitatie publica


- Consiliul Local al orașului Panciu, județul Vrancea, văzând;
- Expunerea de motive a domnului Primar, în calitate de inițiator al proiectului și referatul compartimentului de specialitate din cadrul instituției;
- Avizul favorabil al proiectului de către comisia de specialitate din cadrul Consiliului Local;
- În conformitate cu prevederile art.10, al.(2) din Legea nr. 213/1998.
- În temeiul art. 36, al(2), lit. c). si art. 45 din Legea 215/2001 a administratiei publice locale, republicata,

HOTĂRĂȘTE:

Articolul 1: Se aproba trecerea din din domeniul public in domeniul privat al orasului Panciu a unei suprafete de 6,00 mp situate in intravilanul orasului Panciu in vederea inchirierii prin licitatie publica. Datele de identificare se afla mentionate in anexa care face parte integranta din prezenta.

Cu ducerea la îndeplinire a prezentei se împuternicește Primarul orașului și biroul de urbanism și amenajarea teritoriului din cadrul Primăriei.

PREȘEDINTE DE ȘEDINȚĂ,



Contrasemnează,
SECRETAR,

ROMANIA
JUDETUL VRANCEA
CONSILIUL LOCAL AL ORASULUI PANCIU

LISTA

Loturilor de teren neagricol situate in intravilan ce trec din domeniul public in domeniul privat al orasului Panciu , in vederea inchirierii prin licitatie publica

Nr. crt.	Suprafata - mp	Adresa	Date cadastrale	Observatii
I.	6,00	Strada N. Titulescu	Tarla 47, parcela 2564	-

Presedinte de sedinta,
Dragomirica Petache



Contrasemneaza,

Secretar,
Buleandra Eugen

ANEXA NR.1

La H.C.L. nr. 98 / 12 octombrie 2010

ANEXA 2 LA HCL NR. 98
din 12 OCTOMBRIE 2010

PLAN DE AMPLASAMENT SI DELIMITARE A BUNULUI IMOBIL

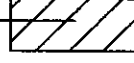
Scara 1 : 100

Teren intravilan Panciu

Județul Vrancea
Teritoriul adm. Panciu
Adresa imobil :
str. Nicolae Titulescu
Tara 47
Parcela cad. 2564
Panciu, Vrancea
Categoría de folosința - Neagricol

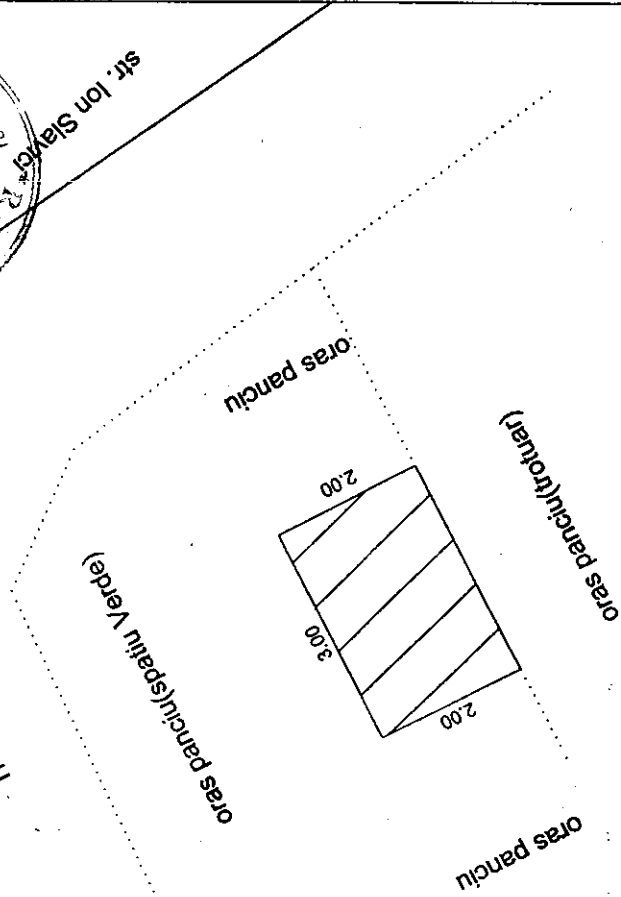
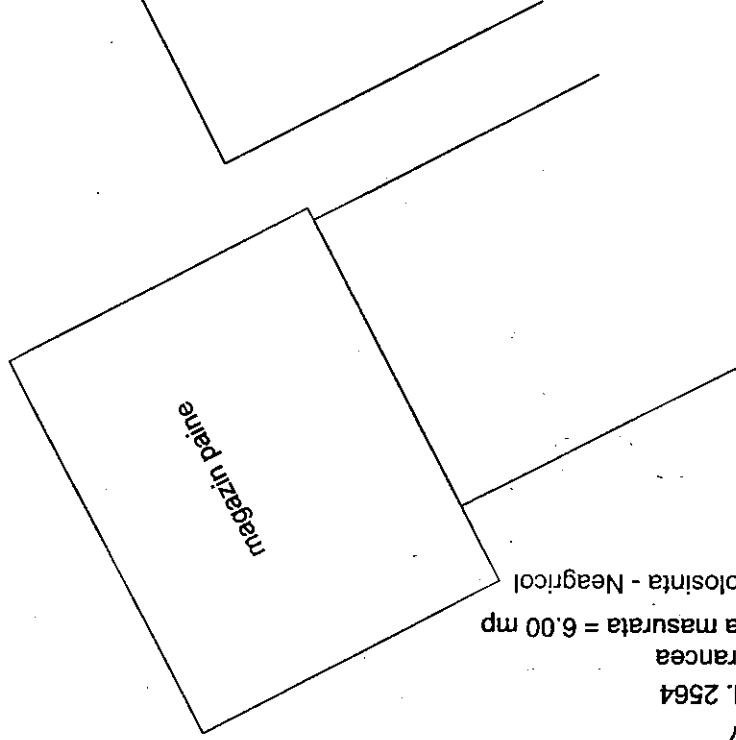
Total Suprafata masurata = 6,00 mp

← suprafata propusa pentru concesiune



INTOCMIT,
sing. Adinei V.


Secretar,
Contraseman,



str. Nicolae Titulescu

Trotuar

str. Ion Slavici



Numele si Prenumele Proprietarului
Orasului Panciu