

ROMÂNIA
JUDEȚUL VRANCEA
CONSILIUL LOCAL AL ORAȘULUI
PANCIU

HOTĂRÂREA Nr. 94
din 7 SEPTEMBRIE 2009

Privind: aprobarea propunerilor de atribuire în proprietate prin Ordinul Prefectului a suprafeței de teren aferent locuinței la cererea dobânditorilor acestora.

- Consiliul Local al orașului Panciu, jud. Vrancea;
- Văzând expunerea de motive a domnului primar în calitate de inițiator al proiectului și referatul compartimentului de specialitate din cadrul instituției, din conținutul cărora rezulta necesitatea și legalitatea acestuia;
- Având în vedere cererile dobânditorilor înregistrate la nr. 10767, 10785 și 10787 din 18 și 19 august 2009 însoțite de întreaga documentație prin care își justifică dreptul pretins;
- Constatându-se că proiectul a fost avizat favorabil de comisia de specialitate din cadrul Consiliului Local;
- În temeiul prevederilor art. 36 al. 2 al legii 18/1991 a fondului funciar republicată cu modificările și completările ulterioare, art. 36 al. 1 și 45 al legii 215/2001 a administrației publice locale, republicată cu modificările și completările ulterioare;

HOTĂRĂȘTE

Art. 1. Se aprobă propunerea de atribuire în proprietate prin Ordinul Prefectului pentru suprafața de 274 m.p. teren aferent locuinței numitului Chetreanu Alexandru.

Art. 2. Se aprobă propunerea de atribuire în proprietate prin Ordinul Prefectului pentru suprafața de 396 m.p. teren aferent locuinței numitei Nișcoveanu Ilinca.

Art. 3. Se aprobă propunerea de atribuire in proprietate prin Ordinul Prefectului pentru suprafața de 487 m.p. teren aferent locuinței numitei Prisecaru Mariana.

Art. 4. Datele cadastrale de identificare a suprafeței de teren cuvenită sunt prevăzute în anexa care face parte integrantă din prezenta.

Art. 5. Prezenta hotărâre însoțită de întreaga documentație va fi înaintată Instituției Prefectului, jud. Vrancea pentru verificarea legalității și emiterea ordinului.



Contrasemnam
Secretar – Munteanu Fănică

ROMÂNIA
JUDEȚUL VRANCEA
CONSILIUL LOCAL AL ORAȘULUI
PANCIU

ANEXĂ LA H.C.L. Nr. 94
din 7 SEPTEMBRIE 2009

TABEL NOMINAL

Cuprinzând persoanele pentru care se propune atribuirea titlului de proprietate pentru suprafața de teren aferenta locuinței prin Ordinul Prefectului conform art. 36 al. 2 al Legii 18/1991 republicata.

Nr. Crt.	Numele și Prenumele solicitantului	Adresa	Vecinătăți Tarla și Parcela	Actul de dare în folosință	Suprafața deținută m.p.	Suprafața propusă pentru atribuire m.p.
1.	Chetreanu Alexandru	Panciu str. Silvestru Jim nr. 14 (fost str. Poporului)	N. str. Silvestru Jim E. Dogaru Ion S. Cristian Gheorghie V. Popescu Florica Tarla 16; Parcela 1667	Decizia nr. 69/17.07.1969 a Consiliului Popular Panciu	274	274
2.	Nișcoveanu Ilinca	Panciu str. Grivița nr. 131	N. Caragata Valerica E. Caragata Mariana S. str. Grivita V. Albu Stela Tarla 22; Parcela 1154	Contract de Vânzare – Cumpărare nr. 262/1981	396	396

3.	Prisecaru Mariana	Panciu str. Grivița nr. 131	N. Caragata Valeriu E. Caragata Valeriu S. str. Grivita V. Niscoveanu Ilinca Tarla 22; Parcela 1153.	Contract de Vânzare - Cumpărare nr. 657/1989	487	487
----	-------------------	--------------------------------	---	---	-----	-----



Președintele de Ședință

Contrasemnãm
Secretar – Munteanu Fanica

PLAN DE AMPLASAMENT SI DELIMITARE A BUNULUI IMOBIL

1

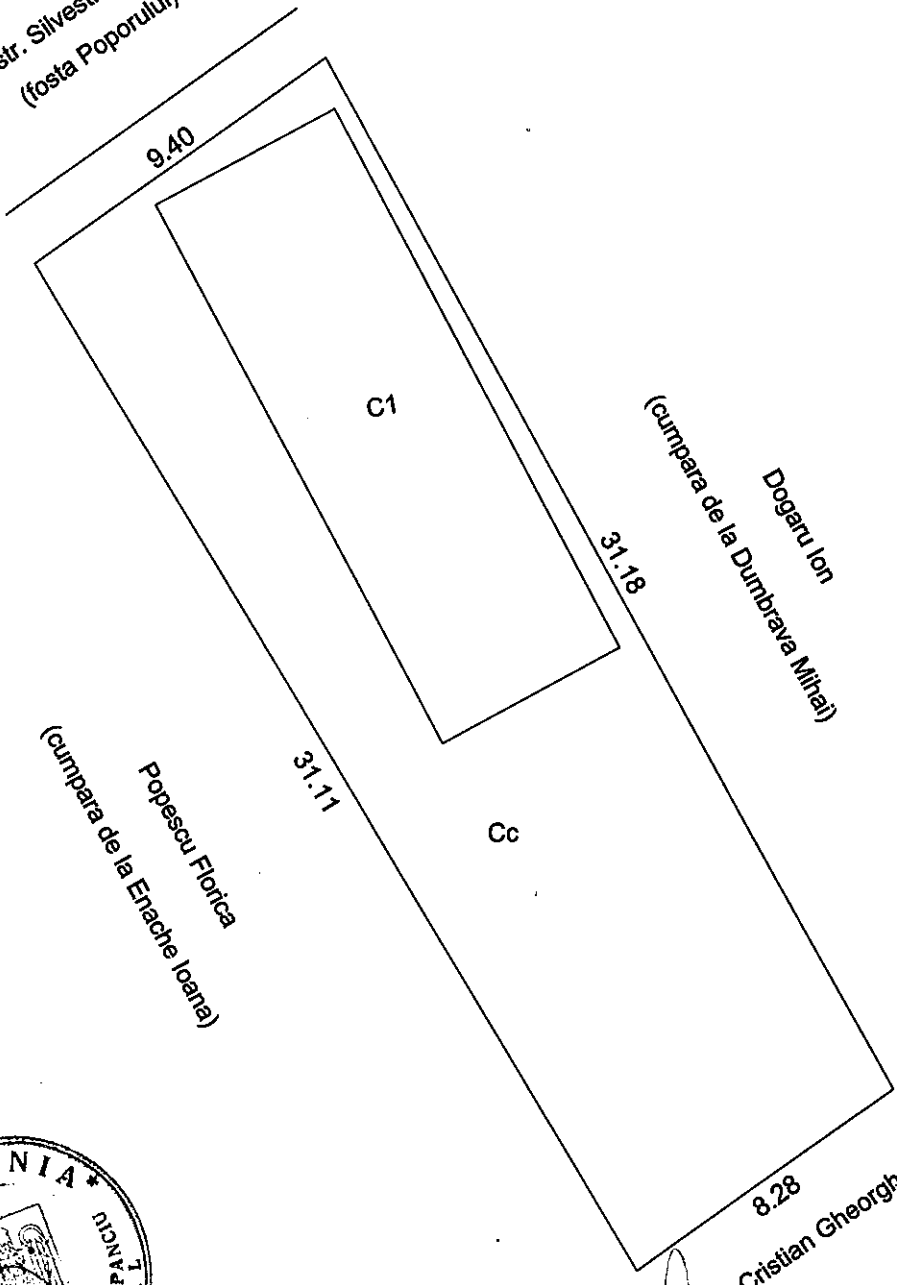
Intravilan : Panciu
Scara 1 : 200

Județul Vrancea
Județul adm. Panciu
Căminul nr. 14
Căminul nr. 16
Căminul nr. 1667

Numele si prenumele proprietarului :
CHETREANU ALEXANDRU

Suprafata masurata = 274 mp curti constructii

str. Silvestru Jim
(fosta Poporului)



Președinte de Ședință

Contrasemn
Secretar Munteanu Fanica

Intocmit,
sing. Adinel Vasile

ANEXA LA H.C.L. 94/7.09.2009

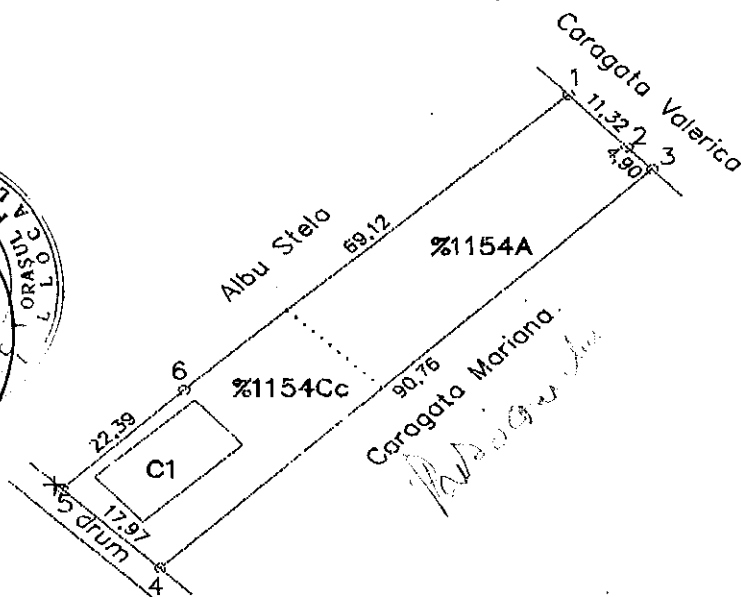
Plan de amplasament si delimitare a imobilului

Scara 1:5000

Cadastral	Suprafata masurata 396 m.p.	Adresa imobilului INTRAVILAN SATU NOU, TARLA 22
Funciara nr.	UAT	PANCIU

663750
+ 488700

663800
+ 488700



+ 488650
663800

A. DATE REFERITOARE LA TEREN

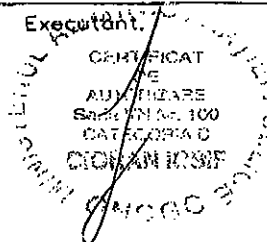
Nr. parcela	Categoria de folosinta	Suprafata (m.p.)	Valoarea de impozitare (lei)	Mentiiuni
%1154	Cc	184	1325	Suprafata este imprejmuita
%1154	A	212	1526	
Total		396	2851	

B. DATE REFERITOARE LA CONSTRUCTII

Cod constructie	Suprafata constr. la sol (m.p.)	Valoarea de impozitare (lei)	Mentiiuni
C1-casa	43	12384	pianata cu tabla
Total	43	12384	

INVENTAR DE COORDONATE Sistem de proiectie: STEREO '70

1	488680.595	663784.288
2	488676.475	663788.169
3	488674.692	663789.849
4	488643.483	663766.904
5	488649.771	663750.483
6	488657.528	663756.555



Data:

Suprafata totala masurata=396 m.p.
Suprafata din act= m.p.

Se confirma suprafata din masuratori si introducerea imobilului in baza de date

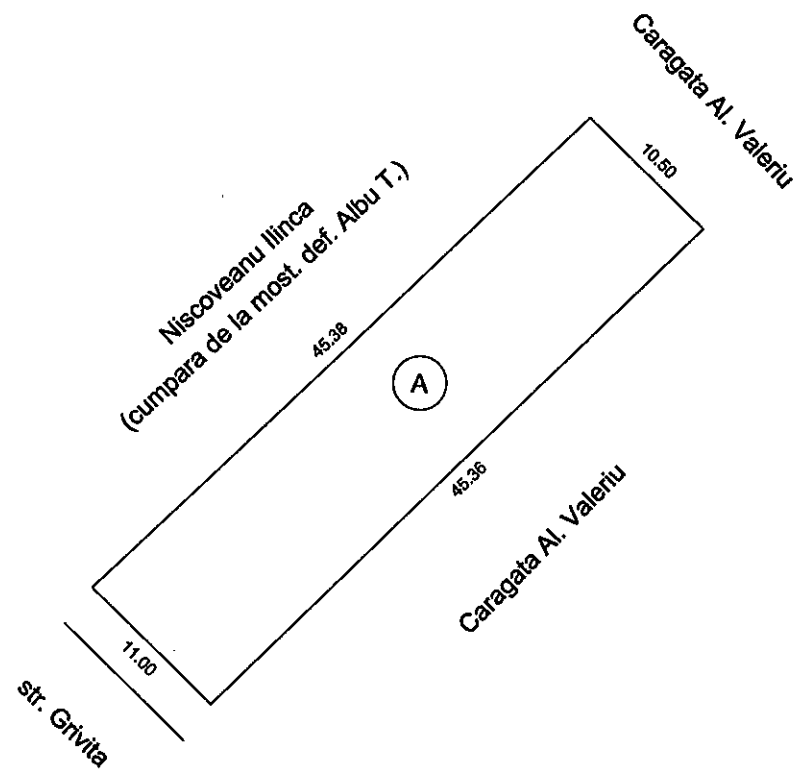
PLAN DE AMPLASAMENT SI DELIMITARE A BUNULUI IMOBIL

Intravilan : Panciu
cartier Satu - Nou
Scara 1 : 500

Comuna Vrancea
Serviciul adm. Panciu
Cadastrul imobil :
Intravilan Panciu
Parcela nr. 131
Parcela nr. 22
Parcela nr. 1153

Numele si prenumele proprietarului :
PRISECARU (CAPITANEANU) MARIANA

Suprafata masurata = 487 mp



Președinte de Sedință

Contrasemn,
Secretar Munteanu Fanica

Intocmit,
sing. Adime Vasile