



ROMANIA
JUDEȚUL VRANCEA
CONSILIUL LOCAL AL ORASULUI PANCIU



HOTĂRÂREA NR. 90
DIN 20 OTOMBRIE 2010

Privind : aprobarea proiectului „Modernizarea infrastructurii agricole in zona viticola a orasului Panciu, judetul Vrancea – Drumuri de exploatare si drumuri de acces” Etapa a II – a , pentru a fi deplus la finantare in cadrul Fondului European Agricol pentru Dezvoltare Rurala (F.E.A.D.R.),- P.N.D.R.- Masura 125 – Imbunatatirea si dezvoltarea infrastructurii legate de dezvoltarea si adaptarea agriculturii, precum si a cheltuielilor aferente acestui proiect

Consiliul Local Al Orasului Panciu :

- Vazand expunerea de motive a Domnului Primar in calitate de initiator al proiectului din continutul caruia rezulta necesitatea si legalitatea acestuia
- În temeiul prevederilor art. 36 pct. 4 lit. d) si art.45 alin.(1) din Legea administrației publice locale nr.215/2001, republicata,

HOTARASTE

Art.1.alin.1 Se aproba necesitatea si oportunitatea proiectului „Modernizarea infrastructurii agricole in zona viticola a orasului Panciu, judetul Vrancea – Drumuri de exploatare si drumuri de acces” Etapa a II – a, in valoare totala de 4.684.470 lei, in vederea depunerii spre finantare in cadrul Fondului European Agricol pentru Dezvoltare Rurala (F.E.A.D.R.)- P.N.D.R., Masura 125 – Imbunatatirea si dezvoltarea infrastructurii legate de dezvoltarea si adaptarea agriculturii, precum si a cheltuielilor aferente acestui proiect.

Art.1. alin.2 Necesitatea si oportunitatea implementarii proiectului „Modernizarea infrastructurii agricole in zona viticola a orasului Panciu, judetul Vrancea – Drumuri de exploatare si drumuri de acces” rezida in urmatoarele aspecte:

- Drumurile ce urmeaza a fi modernizate prin proiect reprezinta cai de acces cu rol multiplu (realizeaza accesul la exploatații agricole si agenti economici – conform anexa) ;
- Proiectul deserveste o suprafata agricola de 4,41 ha;
- Drumurile ce urmeaza a fi modernizate prin proiect reprezinta rute alternative pentru preluarea traficului agricol de pe DN2L;
- Imbunatatirea capacitatii APL Panciu de a gestiona fonduri si de a derula actiuni in favoarea cetateanului.

Art.2 Se aproba prevederea lucrarilor de executie in bugetul local pentru perioada de realizare a investitiei;

Art.3 Consiliul Local se angajeaza sa suporte toate cheltuielile de intretinere si reparare a investitiei pe o perioada de minim 5 ani;


Art.4 Consiliul Local se angajeaza sa suporte toate cheltuielile neeligibile si conexe ale proiectului;

Art.5 Se aproba suprafetele deservite de investitie de 4,41 ha , conform Anexei care face parte integranta din prezenta.

Art.6 Se va asigura accesul atat la exploatații agricole si agenti economici, cat si la alte cai de comunicare;

Art.7 Se va asigura accesul public nediscriminatoriu fara taxa al intregii comunitati la investitia realizata prin proiect.

Cu aducerea la îndeplinire a prezentei hotărâri se imputernicesc Primarul Orasului Panciu si Biroul pentru Programe cu Finantare Internationala – Investitii din cadrul Primăriei orasului Panciu.



PRESIDENTE DE SEDINTĂ

Contrasemnează:

SECRETAR

Eugen Buleandra

ROMANIA
JUDETUL VRANCEA
CONSILIUL LOCAL AL
ORASULUI PANCIU


Anexa nr. 1
la H.C.L. nr. 90 / 12 OCTOMBRIE 2010

Datele de Identificare

a suprafeței de drumuri de exploatare – domeniul public al orașului Panciu, în cadrul obiectivului de investiții „Modernizarea infrastructurii agricole în zona viticolă a orașului Panciu, jud. Vrancea, - Drumuri de exploatare și drumuri de acces Etapa a-II-a

Nr. Crt.	Tarla	Parcela cadastrală	Suprafața (m.p.)	Observații (numele drumului din proiect)
1.	145	2229, 2273/2	8571	Drum Agricol Ferma 9
2.	215/1	3828	1984	Drum Agricol Ferma 10
3.	222	4126/5	3640	Drum Agricol Ferma Neicu
4.	170, 176, 177.	3226	16186	Drum Agricol Ferma Satu Nou
5.	169	2945/20	2640	Drum Acces 1
6.	170	2957	4500	Drum Acces 2
7.	172 175	3668	1188	Drum Acces 3
8.	175	3174	1336	Drum Acces 4
9.	172 175	3668	1600	Drum Acces 5
10.	172 175	3668	1760	Drum Acces 6
11.	172 175	3668	760	Drum Acces 7
TOTAL			44165	

Președinte de Ședință



Contrasemnăm,
Secretar – Buleandra Eugen

ROMANIA
JUDETUL VRANCEA
CONSILIUL LOCAL AL
ORASULUI PANCIU

Anexa nr. 2
la H.C.L. nr. 90 / 12 octombrie 2010

Proprietarii suprafetelor deservite in cadrul obiectivului de investitii
„Modernizarea infrastructurii agricole in zona viticola a orasului Panciu, jud.
Vrancea, - Drumuri de exploatare si drumuri de acces Etapa a-II-a

Tarla	Parcelă	Suprafată parcelă (ha)	Categorie de folosința	Proprietari
145	2296	2.26	Vn	most. def. Alaci M. Simion
145	2294	3.98	Vn	most. def. Alaci M. Simion
145	2292	3.87	Vn	most. def. Alaci M. Simion, Seferovici Monica
145	2290	3.86	Vn	Seferovici Monica
145	2288	3.88	Vn	Most. def. Seferovici Aurora, most. def. Grobnic Ion
145	2286	3.81	Vn	most. def. Boiu Ion, Isac Irina, Giurgea Constantin
145	2284	3.79	Vn	Leon Ionel, Leonte Maranda, Irimia Grigore, Isac Irina, Gurau Tasica
145	2282	3.89	Vn	Marascu Dumitru, Olaru Gheorghe
145	2277	3.59	Vn	Popoiu Vasile, Serban Petru
145	2275	2.95	Vn	Serban Petru, Serban Dinu
144	2273/1	0.98	Vn	Veritas Panciu
166	2842	1.71	Vn	most. def. Apostoleanu Alexandru
167	2870/1	0.32	Vn	Veritas Panciu
140	2174/2	3.98	Vn	most. def. Apostoleanu Alexandru
140	2176/2	3.94	Vn	most. def. Apostoleanu Alexandru
140	2178/2	3.96	Vn	most. def. Apostoleanu Alexandru
140	2180/2	3.95	Vn	most. def. Apostoleanu Alexandru
140	2182/1	3.90	Vn	most. def. Apostoleanu Alexandru
140	2184/1	3.45	Vn	Veritas panciu
140	2150/1	2.58	Vn	Veritas panciu
140	2147/1	0.90	Vn	Veritas panciu
139	2125/9	2.56	Vn	Veritas panciu

139	2125/17	2.40	Vn	Veritas panciu
139	2125/15	2.42	Vn	Veritas panciu
139	2125/13	2.52	Vn	Veritas panciu
139	2125/11	2.03	Vn	Veritas panciu
139	2125/5	3.70	Vn	Veritas panciu
139	2125/1	3.93	Vn	Veritas panciu
139	2080	3.94	Vn	Veritas panciu
139	2084	2.41	Vn	Veritas panciu
140	2170/1	1.81	Vn	Veritas panciu
140	2172/2	4.01	Vn	Veritas panciu
147	2324	16.85	Ar	24 proprietari
147	2319	9.03	Ar	20 proprietari
146	2317	3.23	Vn	15 proprietari
146	2319/7	3.31	Vn	21 proprietari
146	2319/9	3.24	Vn	17 proprietari
146	2319/11	3.39	Vn	12 proprietari
146	2319/13	3.97	Vn	19 proprietari
TOTAL		140.30		

Tarla	Parcelă	Suprafață parcelă (ha)	Categorie de folosința	Proprietari
215/2	3828/19	3.30	Vn	most. def. Burdea Garabet, most. def. Vartan Rozin
215/2	3828/21	2.70	Vn	most. def. Burdea Cristea, most. def. Vartan Rozin
215/2	3828/23	3.62	Vn	most. def. Burdea Cristea, most. def. Lupu Isac
215/1	3834	2.92	Vn	most. def. Burdea Grigore
213/1	3644/5	2.29	Vn	most. def. Paraschivescu Sergiu, most. def. Ivan Enache
213/1	3644/7	2.98	Vn	most. def. Paraschivescu Sergiu
213/1	3644/9	1.23	Vn	Veritas panciu
213/2	3644/20	2.12	Vn	most. def. Paraschivescu Sergiu
213/3	3828/16	2.18	Vn	most. def. Lupu Isac, most. def. Popescu Ghita, Popescu Ioana
TOTAL		23.34		

Tarla	Parcelă	Suprafață parcelă (ha)	Categorie de folosința	Proprietari
222	4126/3	1.11	Vn	Costin Mandica, Cioran Floarea,


					Tirlea Alexandrina
222	4126/6	0.78	Vn		Bitu Octavian
222	4126/10	1.23	Vn		Iacob Ghinita, Popa Iosif, Cioran Ion, Apreotesei Constantin
222	4126/11	1.11	Vn		Bitu Maria, Chirila Vasile, Cioran A. Nica.
222	4126/15	2.11	Vn		Cioran Gheorghe, Amariutei Dumitru, Nedelcu Gheorghe, Cioran Nica
222	4126/17	2.16	Vn		Olaru Dumitru, Popa Guta, Lungu Dumitru, Boros T. Elena, Costache Costica, Manea Florica, Popa Sofia
222	4126/23	1.59	Vn		Apreotese Pauna, Spinu Ion, Nistor Aurel, Cioran Neculai, Titirca Petru
222	4126/21	2.22	Vn		Bandrabur Tomita, Staetu Apostol, Petrache Gheorghe, Mastahac Toader, Iftimie Toader
222	4126/25	1.36	Vn		Bandrabur Toma, Ghiorghian Mirauta, Iacob Genica, Robu Maria
222	4126/32	1.26	Vn		Cosmin Ion
	TOTAL	14.93			

Tarla	Parcelă	Suprafață parcelă (ha)	Categorie de folosință	Proprietari
179	3269	1.27	Vn	20 proprietari particulari
180	3271	2.21	Vn	7 proprietari particulari
180	3287	4.51	Vn	22 proprietari particulari
180	3285	4.85	Vn	22 proprietari particulari
180	3283	4.99	Vn	25 proprietari particulari
180	3281	4.91	Vn	27 proprietari particulari
180	3273	2.05	Vn	6 proprietari particulari
180	3276	1.99	Vn	14 proprietari particulari
180	3278	1.93	Vn	15 proprietari particulari
177	3225	2.52	Ar	13 proprietari particulari
176	3193	4.32	Vn	22 proprietari particulari
176	3191	4.10	Vn	20 proprietari particulari
175	3187	4.21	Vn	22 proprietari particulari
175	3183	4.00	Vn	21 proprietari particulari
175	3179	3.53	Vn	21 proprietari particulari
170	2954	0.77	Vn	3 proprietari particulari
170	2958	6.12	Vn	24 proprietari particulari

170	2952	0.90	Vn	4 proprietari particolari
170	2961	6.01	Vn	28 proprietari particolari
170	2950	1.03	Vn	4 proprietari particolari
170	2964	6.01	Vn	26 proprietari particolari
170	2948	1.24	Vn	1 proprietar particolari
170	2966	5.95	Vn	25 proprietari particolari
170	2946	1.10	Vn	3 proprietari particolari
170	2968	6.69	Vn	30 proprietari particolari
176	3176	3.58	Vn	20 proprietari particolari
175	3173	4.47	Vn	25 proprietari particolari
175	3173/1	1.52	Vn	3 proprietari particolari
175	3173/3	2.40	Vn	11 proprietari particolari
175	3173/7	1.56	Vn	8 proprietari particolari
175	3173/5	2.45	Vn	10 proprietari particolari
175	3173/9	2.45	Vn	7 proprietari particolari
175	3173/10	1.20	Vn	4 proprietari particolari
175	3173/11	1.35	Vn	4 proprietari particolari
175	3173/13	2.45	Vn	6 proprietari particolari
175	3173/17	2.27	Vn	7 proprietari particolari
175	3173/18	1.29	Vn	8 proprietari particolari
175	3173/20	3.63	Vn	32 proprietari particolari
175	3173/22	4.11	Vn	31 proprietari particolari
175	3173/24	4.45	Vn	36 proprietari particolari
175	3173/26	2.84	Vn	36 proprietari particolari
175	3173/28	7.29	Vn	12 proprietari particolari
175	3173/30	6.40	Vn	14 proprietari particolari
175	3173/32	3.38	Vn	24 proprietari particolari
172	3054/4	3.61	Vn	10 proprietari particolari
172	3054/6	3.80	Vn	16 proprietari particolari
172	3054/8	4.33	Vn	15 proprietari particolari
172	3054/10	4.67	Vn	17 proprietari particolari
172	3054/12	4.05	Vn	15 proprietari particolari
172	3054/14	4.92	Vn	20 proprietari particolari
172	3054/16	5.19	Vn	28 proprietari particolari
172	3054/18	5.67	Vn	22 proprietari particolari
172	3054/20	5.96	Vn	34 proprietari particolari
172	3054/22	5.36	Vn	32 proprietari particolari
172	3054/37	3.83	Vn	14 proprietari particolari
172	3054/41	3.54	Vn	15 proprietari particolari
172	3054/39	3.43	Vn	9 proprietari particolari
172	3054/42	2.94	Vn	8 proprietari particolari

172	3054/33	3.75	Vn	12 proprietari particulari
172	3054/24	2.10	Vn	12 proprietari particulari
172	3054/29	3.76	Vn	14 proprietari particulari
TOTAL			217.48	

Președinte de Ședință



Contrasemnăm,
Secretar – Buleandra Eugen