

ROMANIA  
JUDEȚUL VRANCEA  
CONSLILIUL LOCAL AL ORASULUI PANCIU

HOTARAREA nr. 75  
Din 6 AUGUST 2009

**Privind:** Trecerea din domeniul public in domeniul privat al orasului Panciu a unei suprafete de teren neagricol si vanzarea acesteia in conditiile legii.

- Consiliul Local al orasului Panciu, judetul Vrancea;
- Vazand expunerea de motive a domnului primar in calitate de initiator al proiectului si raportul compartimentului de specialitate din cadrul institutiei din continutul carora rezulta necesitatea si legalitatea acestuia;
- Avand in vedere avizul favorabil dat proiectului de comisia de specialitate din cadrul Consiliului Local;
- In temeiul prevederilor art. 10 alin.2 al Legii 213/1998 privind proprietatea publica si regimul juridic al acesteia, art. 10, 36 alin. 5 lit. b, 45 alin. 3 si 123 al Legii 215/2001 a administratiei publice locale republicata, cu modificările si completările ulterioare;

**HOTARASTE:**

**Art.1-**Se aproba trecerea din domeniul public in domeniul privat al orasului Panciu a suprafetei de 22.500 mp. teren neagricol avand datele cadastrale de identificare prevăzute in schita anexa care face parte integranta din prezenta.

**Art.2-**Se aproba vanzarea prin licitatie publica a suprafetei de teren prevăzute la art.1.

Licitatia va incepe de la pretul terenului stabilit prin evaluarea realizata de o persoana autorizata .


**Art.3-**Cu ducerea la indeplinire a prezentei se imputerniceste primarul orasului.

Pe data prezentei H.C.L. Panciu nr. 44/2008 se abroga.

Președintele de ședință  
Ungureanu Marian-Cristian



Contrasemnam  
Secretar,  
Munteanu Fanica



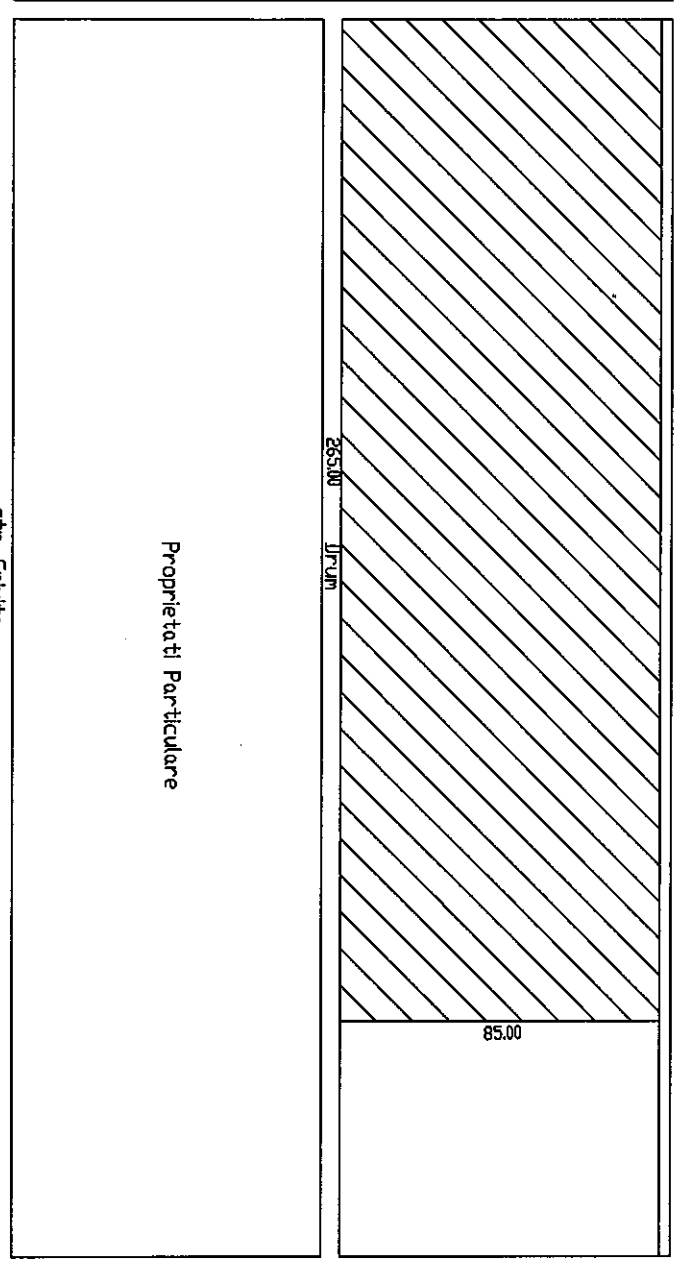
PLAN DE AMPLASAMENT SI DELIMITARE A BUNULUI IMOBIL

Extravilan : Panciul  
Scara 1:2000

Proprietar:  
ORASUL PANCUL

Judetul Vrancea  
Teritoriul adm. Panciul  
Adresa imobil :  
cartier Satu Nou  
Tarla 196  
Parcela 3447 Ps  
Suprafata totala 22500 mp

Pr. Susita



Presedintele Consiliului Local

Contasemnam

Secretary - Murtenu Fanica

Intocmit

sing. Adinei V.

44

Judetul Vrancea  
Teritoriul adm. Panciu  
Adresa imobil :  
cartier Satu Nou  
Tarla 196  
Parcela 3447 PS  
Suprafata totala 22500 mp

PLAN DE AMPLASAMENT SI DELIMITARE A BUNULUI IMOBIL

Extravilan : Panciu  
Scara 1:2000


Proprietari:

DRASUL PANCIU

*Se aplică pentru stăpânirea  
teritoriului în care*

*de a părăsi, pr. susținere  
selecție*

25



Presedinte de Sesiune



Griwita

Proprietati Particulare

Panclu

DRUM

Tifesti

Anexa la H.C.L. nr. 75  
din 6 AUGUST 2009

Intocmit  
sing. Adinei V.