

ROMANIA
JUDETUL VRANCEA
CONSILIUL LOCAL AL ORASULUI
PANCIU

HOTARAREA nr. 22
din 5 MARTIE 2009

Privind : Cererea adresata Guvernului Romaniei pentru trecerea din proprietatea publica sau privata a statului si administrarea Ministerului Transportului si Infrastructurii, in proprietatea publica a orasului Panciu si administrarea Consiliului Local Panciu , judetul Vrancea a unor imobile.

- Consiliul Local al orasului Panciu, judetul Vrancea;
- Vazand expunerea de motive a domnului primar in calitate de initiator al proiectului si raportul compartimentului de specialitate din cadrul institutiei din continutul carora rezulta necesitatea preluarii unor bunuri imobile apartinand statului neutilizate si in pericol de degradare din cauza administrarii defectuoase a Ministerului Transporturilor si Infrastructurii-Regionala C.F.R. Galati, precum si legalitatea preluarii acestor bunuri;
- Avand in vedere avizul favorabil dat proiectului de catre comisia de specialitate din cadrul Consiliului Local;
- In temeiul prevederilor art. 9 al. 1 al Legii 213/1998 privind proprietatea publica si regimul juridic al acesteia, art.36 al.1 si art.45 al Legii 215/2001 a administratiei publice locale republicata cu modificările si completările ulterioare;

HOTARASTE

Art.1- Se cere Guvernului Romaniei trecerea din proprietatea statului si administrarea Ministerului Transporturilor si Infrastructurii- Regionala C.F.R. Galati, a unor bunuri imobile (cladiri si terenuri) situate pe teritoriul administrativ al orasului Panciu, in proprietatea publica a orasului Panciu si in administrarea Consiliului Local Panciu pentru a fi folosite in interesul comunitatii locale.

Art.2 - Denumirea si individualizarea cadastrala a bunurilor este detaliata in anexa care face parte integranta din prezenta.



CONTRASEMNAM,
SECRETAR,
Munteanu Fanica

PLAN DE AMPLASAMENT SI DELIMITARE A BUNULUI IMOBIL

Intravilan : Panciu

Scara 1 : 2000

Terenul si Cladirea de la GARA

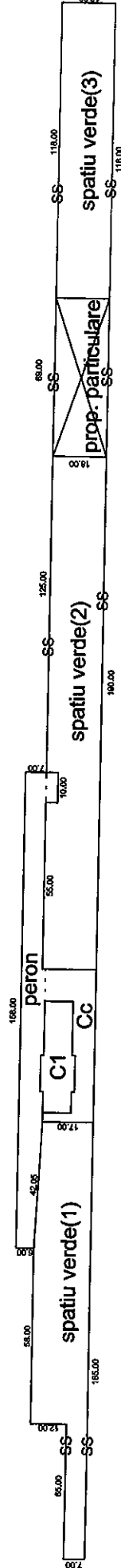
Judetul Vrancea
 Teritoriul adm. Panciu
 Adresa imobil :
 intravilan Panciu
 str. Independentei nr. 33
 Amplasare Cadastrala:
 Tarla 39, Parcele 2417-2418

Numele si prenumele proprietarului :

Orasul Panciu

str. M. Kogalniceanu

Linii Cale Ferata



Bulevardul Independentei

Suprafata Spatiu Verde(1) = 2313 m.p.
 Suprafata Spatiu Verde(2) = 3380 m.p.
 Suprafata Spatiu Verde(3) = 2124 m.p.


Total Suprafata Spatiu Verde = 7817 m.p.

Suprafata Cc = 879 m.p. din care:
 Suprafata C1 Gara = 379 m.p.

Suprafata Peron = 1145 m.p. din care:

intocmit,
 sing. Ajimei Vasile

Contrasemn
 Secretar Munteanu Fanica



Alee acces

PLAN DE AMPLASAMENT SI DELIMITARE A BUNULUI IMOBIL

Intravilan : Panciu

Scara 1 : 2000

Terenul si Cladirea de la GARA

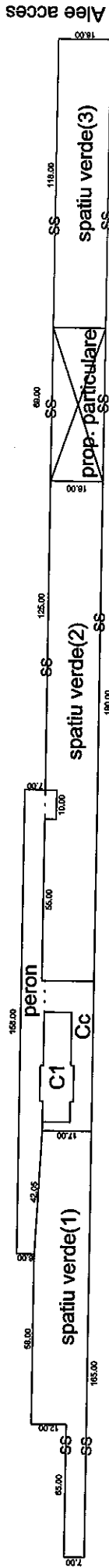
Judetul Vrancea
Teritoriul adm. Panciu
Adresa imobil :
intravilan Panciu
str. Independentei nr.
Amplasare Cadastrala:
Taria 39, Parcele 2417-2418

Numele si prenumele proprietarului :

Orasul Panciu

str. M. Kogalniceanu

Linii Cale Ferata



Bulevardul Independentei

Suprafata Spatiu Verde(1) = 2313 m.p.
Suprafata Spatiu Verde(2) = 3380 m.p.
Suprafata Spatiu Verde(3) = 2124 m.p.

Suprafata Cc = 879 m.p. din care:
Suprafata C1 Gara = 379 m.p.

Suprafata Peron = 1145 m.p. din care:

Total Suprafata Spatiu Verde = 7817 m.p.

intocmit,
sing. Adimei Vasile

